

**UCHWAŁA NR XIX/210/16
RADY GMINY BISKUPIEC**

z dnia 21 kwietnia 2016 r.

w sprawie ustanowienia użytku ekologicznego „Śródleśne bagna na terenie Nadleśnictwa Brodnica”

Na podstawie art. 7 ust. 1 pkt 1 oraz art. 18 ust. 2 pkt 15 i art. 70 ust. 2 ustawy z dnia 8 marca 1990 r. o samorządzie gminnym (jednolity tekst: Dz. U. z 2015r., poz. 1515 ze zm.), art. 44 ust. 1 i 44 ust. 3a ustawy z dnia 16 kwietnia 2004r. o ochronie przyrody (jednolity tekst: Dz. U. z 2015r., poz. 1651 ze zm.) oraz po uzgodnieniu projektu uchwały z Regionalnym Dyrektorem Ochrony Środowiska w Olsztynie Rada Gminy Biskupiec uchwała, co następuje:

§ 1. 1. Uznaje się za użytek ekologiczny o nazwie „Śródleśne bagna na terenie Nadleśnictwa Brodnica” położony na terenie gminy Biskupiec o powierzchni 18,63 ha.

2. Granice użytku ekologicznego określa mapa sytuacyjna stanowiąca załącznik nr 1 do uchwały.

3. W skład użytku ekologicznego, o którym mowa w ust. 1, wchodzi działki o numerach ewidencyjnych: 3074/2, 3075/2, 3021, 3058, 3059/1, 3060/1, 3061, 3062, obręb ewidencyjny Ostrowite, gmina Biskupiec, powiat nowomiejski, które to grunty zostały przedstawione w zestawieniu gruntów, stanowiącym załącznik nr 2 do uchwały.

§ 2. Szczególnym celem ochrony użytku ekologicznego, o którym mowa w § 1 jest zachowanie bagien porośniętych wierzbą, olszą i brzozą zasługujących na ochronę jako pozostałości ekosystemów mających znaczenie dla zachowania różnorodności biologicznej.

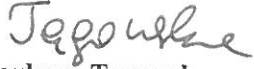
§ 3. Na obszarze użytku ekologicznego, o którym mowa w § 1, zabrania się:

- 1) niszczenia, uszkodzenia lub przekształcania obiektu lub obszaru;
- 2) wykonywania prac ziemnych trwale zniekształcających rzeźbę terenu, z wyjątkiem prac związanych z zabezpieczeniem przeciwsztormowym lub przeciwpowodziowym albo budową, odbudową, utrzymywaniem, remontem lub naprawą urządzeń wodnych;
- 3) uszkodzenia i zanieczyszczenia gleby;
- 4) dokonywania zmian stosunków wodnych, jeżeli zmiany te nie służą ochronie przyrody albo racjonalnej gospodarce rolnej, leśnej, wodnej lub rybackiej;
- 5) likwidowania, zasypywania i przekształcania naturalnych zbiorników wodnych, starorzeczy oraz obszarów wodno-błotnych;
- 6) umyślnego zabijania dziko występujących zwierząt, niszczenia nor, legowisk zwierzęcych oraz tarlisk i złożonej ikry, z wyjątkiem amatorskiego połowu ryb oraz wykonywania czynności związanych z racjonalną gospodarką rolną, leśną, rybacką i łowiecką;
- 7) zbioru, niszczenia, uszkodzenia roślin i grzybów na obszarach użytków ekologicznych, utworzonych w celu ochrony stanowisk, siedlisk lub ostoi roślin i grzybów chronionych;

§ 4. Organem sprawującym nadzór nad użytkowaniem ekologicznym jest Wójtowi Gminy Biskupiec.

§ 5. Uchwała wchodzi w życie po upływie 14 dni od dnia ogłoszenia w Dzienniku Urzędowym Województwa Warmińsko - Mazurskiego.



Przewodnicząca Rady Gminy

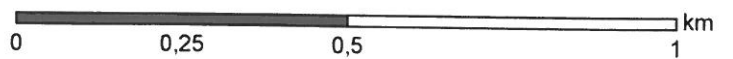

Barbara Tęgowska



Załącznik Nr 1
do Uchwały Nr XIX/210/16
Rady Gminy Biskupiec
z dnia 21 kwietnia 2016 r.

Legenda

-  granice użytku ekologicznego
-  granica województwa warmińsko-mazurskiego



Załącznik Nr 2 do Uchwały Nr XIX/210/16
Rady Gminy Biskupiec
z dnia 21 kwietnia 2016 r.

Zestawienie gruntów

Adres admin.	Nr działki	Rodz. uż. grunt.	Powierzchnia
28-12-022-0011	3074/2	E-N	1,7500
28-12-022-0011	3075/2	E-N	4,2700
28-12-022-0011	3021	E-N	4,6300
28-12-022-0011	3058	E-N	0,6600
28-12-022-0011	3058	E-N	1,9500
28-12-022-0011	3059/1	E-N	0,4400
28-12-022-0011	3060/1	E-N	0,8500
28-12-022-0011	3060/1	E-N	2,0300
28-12-022-0011	3061	E-N	0,3000
28-12-022-0011	3061	E-N	1,4700
28-12-022-0011	3062	E-N	0,2800
Razem powierzchnia:			18,6300

UZASADNIENIE

Nadleśnictwo Brodnica zwróciło się z wnioskiem o objęcie ochroną w formie użytków ekologicznych, gruntów o łącznej powierzchni 18,63 ha. Powierzchnie te były objęte ochroną na mocy Rozporządzenia nr 22/96 Wojewody Toruńskiego z dnia 28 czerwca 1996r., a z uwagi na niepotwierdzenie ich funkcjonowania przez Wojewodę Warmińsko – Mzurskiego, utraciły umocowanie prawne.

Zgodnie z art. 44 ustawy z dnia 16 kwietnia 2004 roku o ochronie przyrody (jednolity tekst: Dz. U. z 2015r., poz. 1651 ze zm.) ustanowienie użytku ekologicznego następuje drodze uchwały rady gminy. Uchwała rady określa nazwę danego obiektu lub obszaru, jego położenie, sprawującego nadzór, szczególne cele ochrony, w razie potrzeby ustalenia dotyczące jego czynnej ochrony oraz zakazy dla tego obiektu, obszaru lub jego części, wybrane spośród zakazów wymienionych w art. 45 ust. 1 w/w ustawy.

Proponowane do objęcia ochroną powierzchnie to bagna porośnięte wierzbą, olszą i brzozą, zasługujące na ochronę jako pozostałości ekosystemów mających znaczenie dla zachowania różnorodności biologicznej, których ochrona zwłaszcza z uwagi na utrzymującą się suszę wydaje się być niezbędna.

Wobec powyższego uznanie tego terenu za użytek ekologiczny jest w pełni uzasadnione.