

Uchwała Nr XI/118/15
Rady Gminy Biskupiec
z dnia 22 października 2015r.

w sprawie: zatwierdzenia Planu Odnowy Miejscowości na lata 2015-2020 dla
miejscowości Piotrowice

Na podstawie art. 18 ust. 2 pkt. 6 i 6a ustawy z dnia 8 marca 1990r. o samorządzie gminnym (Jednolity tekst: Dz. U. z 2015r. poz. 1515) Rada Gminy Biskupiec uchwała co następuje:

§ 1. Zatwierdza się Plan Odnowy Miejscowości na lata 2015-2020 dla miejscowości:

- Piotrowice – w brzmieniu stanowiącym załącznik nr 1 do niniejszej uchwały

§ 2. Wykonanie uchwały powierza się Wójtowi Gminy.

§ 3. Uchwała wchodzi w życie z dniem podjęcia.

Przewodnicząca Rady Gminy

Barbara Tęgowska
Barbara Tęgowska

Załącznik Nr 1 do Uchwały Nr XI/118/15
Rady Gminy Biskupiec z dnia 22.10.2015

Plan Odnowy Miejscowości Piotrowice na lata 2015 - 2020



Przewodnicząca Rady Gminy Biskupiec

Tęgowska
Barbara Tęgowska

Spis treści

Wstęp.....	3
1. Charakterystyka miejscowości	3
1.1. Obszar, położenie geograficzne i administracyjne	4
1.2. Historia miejscowości	5
1.3. Struktura przestrzenna miejscowości	6
1.4. Demografia i bezrobocie	7
1.5. Charakterystyka obszarów o szczególnym znaczeniu.....	9
2. Inwentaryzacja zasobów.....	9
2.1. Zasoby przyrodnicze	9
2.2. Dziedzictwo kulturowe	13
2.3. Obiekty i tereny.....	16
2.4. Infrastruktura społeczna.....	18
2.5. Infrastruktura techniczna.....	18
2.6. Gospodarka i rolnictwo	19
2.7. Kapitał społeczny i ludzki	20
3. Ocena mocnych i słabych stron miejscowości	21
4. Opis planowanych zadań i przedsięwzięć	22

Wstęp

Plan Odnowy Miejscowości jest dokumentem planistycznym o charakterze operacyjnym, który opisuje planowane przedsięwzięcia samorządu gminnego oraz mieszkańców miejscowości na lata 2015-2020, współfinansowane ze środków funduszy strukturalnych Unii Europejskiej. Dokument powstał w wyniku prac przedstawicieli mieszkańców, pracowników Urzędu Gminy, Rady Gminy i doradców zewnętrznych. Program został poddany konsultacjom społecznym poprzez przedstawienie go do zaopiniowania i zatwierdzenia Radzie Sołeckiej. Dokument został wdrożony Uchwałą Rady Gminy Biskupiec.

W szczególności Plan Odnowy Miejscowości jest dokumentem stanowiącym załącznik do wniosku aplikacyjnego o dofinansowanie inwestycji w ramach Programu Rozwoju Obszarów Wiejskich na lata 2014-2020. Plan Odnowy Miejscowości obejmuje w szczególności charakterystykę miejscowości, inwentaryzację zasobów, analizę mocnych i słabych stron i perspektywę rozwoju oraz opis planowanych przedsięwzięć. Plan będzie aktualizowany i rozszerzany o zapisy dotyczące inwestycji, dla których gmina będzie starała się o środki w ramach PROW.

1. Charakterystyka miejscowości

Piotrowice - wieś położona w województwie warmińsko-mazurskim, w powiecie nowomiejskim, w gminie Biskupiec.

INFORMACJE O SOŁECTWIE

Sołtys: Halina Grodecka

Główne zadania Rady Sołeckiej:

- Współpraca i uaktywnianie mieszkańców,
- Integracja społeczności lokalnej
- Organizowanie spotkań plenerowych,
- Dbanie o funkcjonowanie świetlicy wiejskiej,
- Podnoszenie atrakcyjności wsi,
- Systematyczne budowanie zasobów własnych,
- Wzbogacanie życia kulturalnego na wsi,
- Podejmowanie wszelkich działań dla poprawy warunków życia i pracy mieszkańców wsi przy uzyskaniu ich poparcia i wykorzystania potencjału ludzkiego.

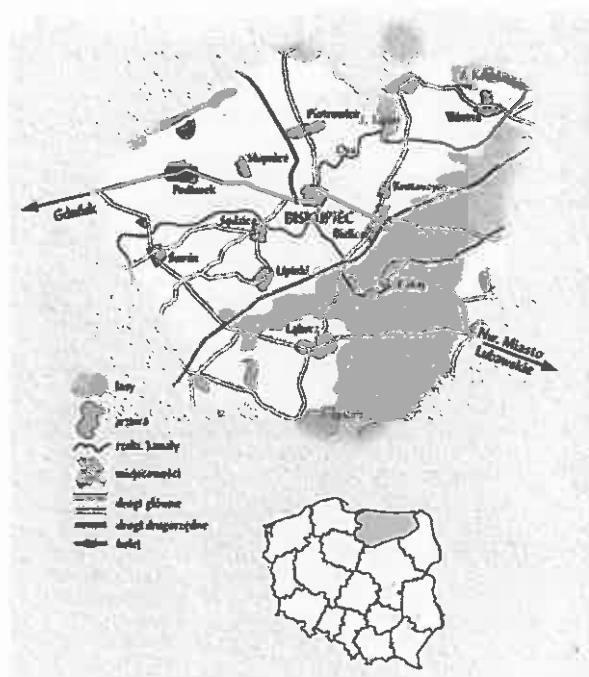
1.1. Obszar, położenie geograficzne i administracyjne

GMINA BISKUPIEC NA TLE POWIATU NOWOMIEJSKIEGO




źródło: www.polskiegminy.pl

Obszar gminy Biskupiec zajmuje powierzchnię 241,3 km². Teren położony jest w obrębie południowo-zachodniej części województwa warmińsko-mazurskiego i należy do powiatu nowomiejskiego. Ziemia Nowomiejska bywa nazywana „Bramą Mazur”, bo położona jest w obszarze Pojezierza Brodnickiego leżącego na granicy województwa kujawsko – pomorskiego, w miejscu geograficznie leżącym na granicy Mazur. Siedziba Urzędu Gminy mieści się w Biskupcu. W jej obszarze znajduje się 25 sołectw i 27 miejscowości. Teren graniczy z czterema innymi gminami województwa warmińsko-mazurskiego: Kisielicami, Iławą, Nowym Miastem Lubawskim oraz Kurzętnikiem oraz gminami województwa kujawsko-pomorskiego: Łasinem, Świeciem nad Osą, Jabłonowem i Zbicznem. Wieś Piotrowice położona jest w północnej części gminy.



źródło: www.gminabiskupiec.pl

Zasięg regionu w obrębie Polski

	Megaregion	Pozaalpejska Europa Środkowa
	Prowincja	Niż Środkowoeuropejski
	Podprowincja	Pojezierza Południowobałtyckie
	Makroregion	Pojezierze Chełmińsko-Dobrzyńskie
	Mezoregion	Pojezierze Brodnickie
	Zajmowane jednostki administracyjne	Polska: - województwo kujawsko-pomorskie, - województwo warmińsko-mazurskie

Źródło: www.pl.wikipedia.org

Pojezierze Brodnickie – mezoregion fizycznogeograficzny (pojezierze) położony w północno-wschodniej części województwa kujawsko-pomorskiego. Od północy i wschodu graniczy z powiatami: nowomiejskim i działdowskim (województwo warmińsko-mazurskie), a od południowego wschodu z powiatem żuromińskim (województwo mazowieckie), od południa z powiatem rypińskim, od południowego zachodu z powiatem golubsko-dobrzyńskim, od zachodu z wąbrzeskim, a od północnego zachodu z grudziądzkim. Rozciąga się w dorzeczu Wisły i jej prawobrzeżnych dopływów Skrwy, Drwęcy i Osy. Ośią hydrograficzną obszaru jest Drwęca – najdłuższy prawobrzeżny dopływ dolnej Wisły.

1.2. Historia miejscowości

Piotrowice zostały założone w roku 1331 w dawnych Prusach Wschodnich przez biskupa pomezańskiego Mikołaja, na mocy prawa chełmińskiego. Otrzymały 126 włók ziemi w tym kościół otrzymał 4 wolne włóki. Proboszcz od każdej z nich pobierał na dzień św. Marcina pół korca żyta i tyle samo owsa. Również 4 włóki z nadanych Piotrowicom otrzymał sołtys Hartung wraz z prawem sądownictwa i trzecim fenigiem. Osadnicy (zasadźcy) otrzymali 118 włók, z których płacili co roku na św. Marcina 14 skojców (od każdej włóki). Prawo do młyna biskup zastrzegł dla siebie. Powyższe przywileje potwierdził Piotrowicom biskup Jan w liście z 1417 r. W 1451 r. Piotrowice przystąpiły do powstałego właśnie, antykrzyżacki Związek Pruskiego. Jednak, gdy większe miasta należące do związku - Iława i Ostróda w wyniku działań zbrojnych zostają zajęte przez zakon krzyżacki zagrożone interwencją wojsk zakonnych Piotrowice odłączają się od Związku Pruskiego stając się od tej pory bazą wypadową dla Krzyżaków w kierunku ziemi Chełmińskiej i Mazowsza. Kiedy w 1455 r. wojska polskie w wojnie 13-letniej zdobywają Biskupiec i Kisielice Piotrowice również znajdują się pod względem administracyjnym po stronie Polski. Jednak na mocy II pokoju toruńskiego w 1466 r. południowe Pomorze zostało przyznane Krzyżakom. W związku z tym postanowieniem Piotrowice początkowo znalazły się w starostwie szymbarskim później iławskim. Po sekularyzacji (zeświecczeniu) Zakonu w 1525 r. Piotrowice zostały umieszczone w starostwie prabuckim w okręgu administracyjnym Podgórze (Oberland).

Po wojnach szwedzkich Piotrowice były wsią czynszową, szlachecką z chłopami pańszczyźnianymi. W latach 1689-1690 właścicielem wsi był Mleczkowski, natomiast sołtysiem Paweł Przybylski. Okres wojen napoleońskich spowodował zaburzenie demograficzne ludności i poważne zniszczenia zabudowy we wsi. W 1818 r. Piotrowice włączono do nowo utworzonego powiatu suskiego, który należał do Prus

Zachodnich. W 1846 r. większą część mieszkańców Piotrowic stanowiła ludność wyznania ewangelickiego posługująca się językiem niemieckim, mimo to mowa polska była powszechna; w kościele ewangelickim kazania wygłaszano jednak po niemiecku. W tym samym roku mieszkańcy Piotrowic byli świadkami transportowania konspirantów i zbiegłych więźniów z fortecy z Grudziądza, których przez Biskupiec, Piotrowice i Kisielice odsyłano do Kwidzyna. Organizatorem spisków był członek Towarzystwa Demokratycznego Polskiego - Józef Krzemiński alias Mierzyński z Ryńska. Nie ma źródeł potwierdzających, aby w działalności konspiracyjnej brali udział mieszkańcy wsi. Ze źródeł wiadomo, iż mieszkańcy Piotrowic byli członkami straży oraz Banku Ludowego powstałych w Biskupcu w roku 1906 (w roku 1912 na 239 członków 5 pochodziło z Piotrowic). W 1910 r. wieś liczyła 1000 osób. Dwanaście lat później wzięli oni udział w wyborach do parlamentu niemieckiego. Oddali 46 głosów na dr. Lamparskiego z Lubawy. W 1914 r. mieszkańcy głosowali na mieszkańca Krzemienia Rzeczkowskiego.

1.3. Struktura przestrzenna miejscowości

Obszar miejscowości Piotrowice należy do osad o zwartej zabudowie w formie ulicówki rozlokowanej wzdłuż drogi. Dominantę przestrzenną stanowi kościół, zabudowa mieszkalna jest zwarta.



Źródło: www.google.pl

Przedmiotem polityki przestrzennej gminy Biskupiec będzie pięć głównych elementów strukturalnych zagospodarowania przestrzennego. Obszar miejscowości Piotrowice uznany jest za strefę stabilizacji i rozwoju gospodarki rolnej oraz strefę stabilizacji gospodarki rolnej z ograniczonym rozwojem koncentracji funkcji turystyczno-wypoczynkowych. Dla miejscowości Piotrowice nie istnieje Miejscowy Plan Zagospodarowania Przestrzennego.

Kategorie obszarów makroprzestrzennych	Główne cele polityki przestrzennej	Główne ogniwa sieci osadniczej
Obszar stabilizacji i rozwoju gospodarki rolnej	<ol style="list-style-type: none"> 1. Stabilizacja osadnictwa wiejskiego wraz z poprawą wyposażenia sieci osadniczej w zakresie infrastruktury technicznej i komunikacji (nie dotyczy wsi Lipinki). 2. Aktywizacja funkcji gospodarczych nierolniczych w głównych ogniwach sieci osadniczej. 	Słupnica, Piotrowice, Sumin, Lipinki
Obszar stabilizacji gospodarki rolnej z ograniczonym rozwojem koncentracji funkcji turystyczno-wypoczynkowych	<ol style="list-style-type: none"> 1. Stabilizacja osadnictwa wiejskiego wraz z poprawą wyposażenia sieci osadniczej w zakresie infrastruktury technicznej i komunikacji (nie dotyczy wsi Szwarcenowo). 2. Aktywizacja funkcji gospodarczych nierolniczych w głównych ogniwach sieci osadniczej. 3. Umiarkowany rozwój koncentracji zainwestowania turystyczno-wypoczynkowego i ochrona zasobów wód wglębnych zbiornika GZWP Nr 210 „ŁAWSKI”. 	Piotrowice, Szwarcenowo

1.4. Demografia i bezrobocie

Demografia

Obecnie Piotrowice zamieszkuje 571 mieszkańców, w tym 155 osób w wieku przedprodukcyjnym, 345 osób w wieku produkcyjnym i 81 osoby w wieku poprodukcyjnym.

miejscowość	kobiety w wieku			mężczyźni w wieku		
	przedprodukcyjnym	produkcyjnym	poprodukcyjnym	przedprodukcyjnym	produkcyjnym	poprodukcyjnym
Piotrowice	76	165	55	79	180	26

Liczba ludności w miejscowości Piotrowice na tle pozostałych miejscowości w latach 2010-2014

Miejscowość	31.12.2010	31.12.2011	31.12.2012	31.12.2013	31.12.2014
Biskupiec	1942	1927	1929	1929	1922
Bielice	772	770	767	766	765
Babalice	80	82	83	83	84
Fitowo	97	99	99	102	96
Czachówki	315	312	307	300	296
Gaj	92	93	93	94	97
Krotoszyny	720	712	720	717	715
Lipinki	692	692	703	693	690
Łąkorz	820	813	803	787	780
Łąkorek	167	166	164	168	165
Ostrowite	511	506	502	498	489
Mierzyn	150	142	143	141	148
Osetno	231	218	215	212	210

Osówko	110	111	112	114	106
Podlasek Duży	254	252	249	249	254
Podlasek Mały	39	41	41	40	41
Piotrowice Duże	569	572	567	574	571
Piotrowice Małe	104	106	105	98	98
Rywałdzik	205	201	193	193	186
Sędzice	230	232	228	234	231
Słupnica	341	338	339	329	329
Sumin	174	174	177	178	181
Szwarcenowo	543	554	556	558	558
Wielka Tymawa	232	236	240	241	236
Wardęgowo	127	132	132	133	135
Wonna	299	301	294	291	285
Wielka Wólka	121	121	118	120	120

Udział ludności m. Piotrowice wg ekonomicznych grup wieku w ludności ogółem w 2014r.		
w wieku przedprodukcyjnym	%	27,1
w wieku produkcyjnym	%	59,9
w wieku poprodukcyjnym	%	13,0

Bezrobocie

Bezrobocie w Gminie Biskupiec w latach 2013-2014

Jednostka miary		2013	2014
BEZROBOCIE REJESTROWANE			
Bezrobotni zarejestrowani wg płci			
ogółem	osoba	1086	897
mężczyźni	osoba	449	347
kobiety	osoba	637	550
Udział bezrobotnych zarejestrowanych w liczbie ludności w wieku produkcyjnym wg płci			
ogółem	%	18,1	14,9
mężczyźni	%	13,6	10,5
kobiety	%	23,6	20,3
PRACUJĄCY WEDŁUG INNEGO PODZIAŁU NIŻ PKD			
Pracujący wg płci			
ogółem	osoba	825	826
mężczyźni	osoba	462	445
kobiety	osoba	363	381
Pracujący na 1000 ludności			
ogółem	osoba	86	87

źródło: GUS

Stopa bezrobocia w latach 2013-2014 w %

Stan na:	2013	2014
gmina Biskupiec	18,1	14,9
powiat nowomiejski	23,6	19,8
woj. warmińsko-mazurskie	21,6	18,9
Polska	13,4	11,5

źródło: GUS

1.5. Charakterystyka obszarów o szczególnym znaczeniu

W miejscowości Piotrowice znajdują się obszary o szczególnym znaczeniu dla zaspokajania potrzeb mieszkańców. Sprzyjają one nawiązywaniu kontaktów społecznych ze względu na położenie oraz cechy funkcjonalno-przestrzenne. Zabudowa usługowa oraz zwarta zabudowa mieszkalna w przeważającej części usytuowana jest w centrum miejscowości. W obrębie tego właśnie obszaru skupia się praktycznie całe życie miejscowości, a co za tym idzie mamy tu do czynienia z dużym skupiskiem ludności.

Wśród obszarów o szczególnym znaczeniu dla zaspokajania potrzeb mieszkańców miejscowości Piotrowice wyróżnić należy dwór z parkiem (umieszczony w wykazie nieruchomości wpisanych do rejestru zabytków), cmentarz ewangelicki (umieszczony w wykazie historycznych cmentarzy), Kościół Podwyższenia Krzyża Św. w Piotrowicach, młyn przekształcony na elektrownie wodną oraz nieczynną już szkołę podstawową. Obiekty te przedstawiają wartości historyczne i kulturowe oraz stanowią atrakcję turystyczną dla wczasowiczów odwiedzających miejscowość. Dlatego też pełnią one istotną rolę w nawiązywaniu kontaktów społecznych, przez co obiekty te stanowią obszar o szczególnym znaczeniu dla mieszkańców miejscowości Piotrowice.

Miejscowość Piotrowice również ze względu na swoje położenie i walory przyrodnicze jest wsią atrakcyjną pod względem turystycznym. Położenie miejscowości (w niedalekiej odległości od Goryńskiego OCHK oraz Rezerwatu "Uroczysko Piotrowice"), obecność jezior w obrębie Piotrowice, jak również funkcjonujące szlaki rowerowe to elementy przyczyniające się do wzrostu atrakcyjności turystycznej, która sprzyja nawiązywaniu kontaktów społecznych. Walory te sprzyjają rozwojowi infrastruktury około turystycznej. Tego typu obiekty nie tylko umożliwiają poprawę turystyki, ale również wpływają pozytywnie na integrację środowiska lokalnego, przez co obiekty te stanowią obszary o znaczeniu szczególnym dla zaspokajania potrzeb mieszkańców.

W Piotrowicach funkcjonuje i działa Ochotnicza Straż Pożarna, której celem jest prowadzenie działalności mającej na celu zapobieganie pożarom oraz współdziałanie w tym zakresie z instytucjami i stowarzyszeniami. Działalność Ochotniczej Straży Pożarnej wpływa pozytywnie na integrację środowiska lokalnego, co czyni ją obiektem o szczególnym znaczeniu dla mieszkańców miejscowości.

2. Inwentaryzacja zasobów

2.1. Zasoby przyrodnicze

Rzeźba terenu

Krajobraz terenu gminy został w głównej mierze ukształtowany przez lodowiec podczas ostatniego zlodowacenia. Jest on mocno zróżnicowany dzięki występowaniu kilku rodzajów form. Najszerzej występuje tzw. wysoczyzna morenowa typu falistego - w północnej i środkowej części gminy (szeroki pas od jeziora Karaś do jeziora Prątnia). Kolejne formy, wzgórza i pagórki morenowe, występują w

ciągach m. in. między Wonną i Szwarcenowem, Słupnicą i Wielką Tymawą, Lipinkami i Rywaldzikiem. Wysokości względne wzgórz wynoszą na ogół do 10 m, maksymalnie do 20 m (w okolicach Lipinek). Na terenie gminy występują również tzw. ozy i kemy - pierwsze w okolicach Mierzyna, na zachód od Sumina oraz na północ od Wielkiej Tymawy, drugie w rejonie Sumina, Łakorka, Wonna i Szwarcenowa. Południową i południowo-wschodnią część gminy zajmuje tzw. równina sandrowa. Licznie reprezentowane są w krajobrazie rynny, ułożone w większości południkowo (wiele jezior rynnowych). Równoleżnikowo natomiast ułożone są rzeki: Gać, Osa, Młynówka i Struga Laki. Najwyższy punkt na terenie gminy- Góra Szwedzka, ma wysokość 121,3m n.p.m. (położona jest pomiędzy Szwarcenowem a Wonną), najniższej położony - o wysokości ok. 62 m n.p.m. znajduje się w dolinie Osy u jej ujścia do jeziora Płowęż.

Zasoby leśne

Lasy zajmujące 6311 ha, w czym 5776 ha to lasy państwowe, 528 ha -prywatne, a 7 ha – komunalne. W całości stanowią około 26% powierzchni gminy (dla porównania, średnia dla województwa warmińsko-mazurskiego wynosi 29%). Większość z nich skupiona jest we wschodniej części gminy. Dominującym gatunkiem drzewostanu jest sosna, pozostałe gatunki o następnym w kolejności częstotliwości występowania to brzoza i olsza. Średni wiek drzewostanu wynosi: dla lasów państwowych 60 lat, lasów prywatnych 30 lat, lasów komunalnych 50 lat (na podstawie danych z Urzędu Gminy). Ilość pozyskanego drewna szacuje się na około 20 tyś. m³ rocznie. Roczna produkcja tarcicy wynosi około 25 tyś. m rocznie - dane dotyczą tartaku w miejscowości Krotoszyny (jedyne tartak na terenie gminy - dane za rok 1999) ¹.

Zasoby wodne

Na terenie gminy znajduje się wiele jezior o małej powierzchni - poniżej 1 ha. Są to na ogół tzw. oczka, i często występują w skupiskach. Jezior o powierzchni powyżej 1 ha naliczono 31, z czego największe przedstawia tabela 11. Kilka z większych jezior tylko częściowo leży w granicach gminy - pozostała część przynależy do gmin sąsiednich. Kolejne jeziora: Trupel (o powierzchni 278,4 ha), Dłużek i Wielkie Partęczyny przylegają do granic gminy, jednak w całości leżą na terenie sąsiednich gmin.

Przez teren gminy przepływa kilka rzek. Największą z nich jest Osa, której dorzecze obejmuje zdecydowaną większość obszaru. Rzeka przepływa przez graniczące z gminą jezioro Trupel - i już na terenie gminy wypływa z południowej odnogi jeziora, zmierzając następnie w kierunku południowo-zachodnim, aby z kolei wpłynąć do jeziora Płowęż - położonego na terenie gmin Jabłonowo Pomorskie i Świecie nad Osą. Łączna długość Osy wynosi 103 km - z czego 22 km na terenie gminy Biskupiec².

Mniejsze ciek, będące dopływami Osy, to:

- Młynówka (Struga Piotrowicka) - wypływająca również z jeziora Trupel i wpadająca do Osy w okolicy Babalic Małych - jej długość wynosi ok. 8,4 km,
- Babka - o długości 3,5 km, stanowiąca w części biegu zachodnią granicę gminy,
- Gać - wypływająca z jez. Karaś - o długości 7,5 km,
- Struga Laki - wypływająca z jez. Lekarty, na swoim 11,5 km biegu przepływająca m. in. przez jeziora: Kakaj, Dębno, Wielki Staw.

Będąc dopływem Drwęcy rzeka Skarlanka przepływa w południowo-wschodniej części gminy i stanowi granicę z gminą Kurzętnik. Wypływa ona z jeziora Skarlińskiego, a następnie wpada do jez. Wielkie Partęczyny. Skarlanka i Drwęca są rzekami chętnie odwiedzanymi przez kajakarzy. Obie rzeki pięknie meandrują w urokliwym krajobrazie. Przez miejscowość Biskupiec przepływa rzeka Osa, która ze

¹ Strategia rozwoju gminy Biskupiec

² Strategia rozwoju gminy Biskupiec, s. 4-5.

względu na swoją dzikość, dziewiczość i brak natłoku turystów stanowi wyjątkowo atrakcyjny szlak kajakowy właśnie dla osób pragnących ciszy i dzikiej przyrody.

Jeziora w obrębie Piotrowice

NAZWA JEZIORA	OBRĘB	POWIERZCHNIA JEZIORA [ha]	WŁAŚCICIEL
Piotrowickie (pł.)	Piotrowice	10,74	Skarb Państwa
Płocitzenko (s.)	Piotrowice	4,53	Skarb Państwa

Źródło: Program Ochrony Środowiska Gminy Biskupiec

pł. - woda płynąca (jezioro przepływowe)

s. - woda stojąca (jezioro bezdopływowe i bezodpływowe)

(-) - brak wykazanej wody

fr. - częściowo w granicach powiatu

Ochrona przyrody

Na terenie gminy znajdują się cztery rezerваты przyrody: „Jezioro Karaś”, „Kociołek”, „Łabędź” i „Uroczysko Piotrowice”³. Jezioro Karaś objęte jest ochroną Natura 2000. Ponadto część gminy objęta jest Brodnickim Parkiem Krajobrazowym oraz dwoma obszarami chronionego krajobrazu: OCHK Jeziora Goryńskiego i Skarlińskim OCHK. Ponadto wyróżnia się dwa zespoły przyrodniczo-krajobrazowe:

- Oz Tymawski, (symbol 1ZP),
- Las Słupnicki, (symbol 2ZP).

Ustanowione rozporządzeniem Nr 8/98 Wojewody Toruńskiego z dnia 15 maja 1998r. w sprawie uznania za zespoły przyrodniczo – krajobrazowe obszarów na terenie Nadleśnictwa Jamy (Dz. Urz. Woj. Toruńskiego Nr 16, poz. 36).

Miejscowość Piotrowice leży w niedalekiej odległości od Goryńskiego OCHK oraz Rezerwatu "Uroczysko Piotrowice":

1. Obszar Chronionego Krajobrazu Jeziora Goryńskiego”("OChK Jeziora Goryńskiego"), o powierzchni 1.463,0 ha, położony na terenie powiatu Iława w gminie Kisielice.

³ Studium uwarunkowań i kierunków zagospodarowania przestrzennego, część 1, s. 18-19



2. Rezerwat „Uroczysko Piotrowice” został utworzony w 1998 roku Rozporządzeniem MOŚZNiL z 21.12.1998 r. (MP Nr 161, poz. 1102). Powierzchnia rezerwatu wynosi 49,07 ha. Jest to rezerwat powołany do ochrony – ze względów naukowych i dydaktycznych, dobrze zachowanych, naturalnych ekosystemów torfowiskowych wraz z przyległymi do nich powierzchniami leśnymi. Na jego terenie przeważają zbiorowiska niskotorfowiskowe, duży jest udział torfowisk przejściowych. Wśród wielu gatunków roślin, na szczególną uwagę zasługują m.in. bażyna czarna, rosiczka okrągłolistna, storczyk krwisty i szerokolistny, widłak jałowcowaty.

Kolejną formą prawnej ochrony przyrody są pomniki przyrody. Są to pojedyncze twory przyrody żywej bądź nieożywionej, odznaczające się indywidualnymi cechami, o wartości szczególnej z różnych względów.

Na terenie gminy znajdują się 24 pomniki przyrody, na które składają się:

- ✓ 13 pojedynczych, okazałych drzew (4 dęby, 1 lipa, 1 buk, 2 modrzewie, 1 jawor, 1 klon srebrzysty, 1 żywotnik zachodni, 2 jabłonie płonki),
- ✓ 11 skupienia drzew (m.in. skupienie 66 okazałych daglezi w leśnictwie Lipowa Góra czy aleja 780 sędziwych drzew, głównie dębów, wzdłuż drogi Biskupiec – Piotrowice)

Wykaz pomników przyrody w okolicy miejscowości Piotrowice

RODZAJ POMNIKA (obwód; wysokość drzewa w m)	OKREŚLENIE POŁOŻENIA	ROK UZNANIA
aleja 780 drzew: 731 dębów, 45 lip, 3 jesiony, klon (0,74 - 3,81; 8 - 35)	przy drodze Biskupiec - Piotrowice - granica powiatu	1996

Źródło: Program Ochrony Środowiska Gminy Biskupiec

Cały teren Gminy Biskupiec jak i województwa warmińsko-mazurskiego znajduje się w granicach obszaru funkcjonalnego Zielone Płuca Polski. Celem jego istnienia jest promowanie rozwoju proekologicznego, utrzymanie zrównoważonych struktur przestrzennych dla zapewnienia wysokiego standardu środowiska przyrodniczego. Obszar objęty jest porozumieniem działań na rzecz ekorozwoju Zielone Płuca Polski. Zajmuje obecnie 63 235 km², co stanowi około 20,0 % powierzchni kraju, a zamieszkuje go prawie 4.0 mln osób, co stanowi 9,7 % ludności kraju. Położony jest w północno-wschodniej jego części, obejmując województwa warmińsko-mazurskie i podlaskie oraz części województw: mazowieckiego, kujawsko-pomorskiego i pomorskiego. Podstawą delimitacji obszaru były jedne z najcenniejszych w kraju i Europie systemy ekologiczne. Ze względu na pragmatykę realizacji wspólnych przedsięwzięć, umowną granicę zewnętrzną stanowią granice administracyjne gmin.

Obszar Zielonych Płuc Polskich



Źródło : www.fzpp.pl

2.2. Dziedzictwo kulturowe

Z obiektów składających się na krajobraz kulturowy gminy przeważają budowle sakralne, zespoły pałacowo - parkowe oraz dworsko - parkowe, zabudowa mieszkalna wsi oraz związana z nią zabudowa gospodarcza w różnym stopniu zachowania oraz dzieła hydrotechniczne jak młyny, kanały i mosty. Obiekty zgrupowane w terenie wiejskim to krajobraz otwarty w typie luźnej zabudowy z pewnymi elementami dominującymi jak kościoły czy inne obiekty użyteczności publicznej. Wśród obiektów sakralnych dominują świątynie katolickie a także cmentarze. Odrębną grupę zabytków stanowią obiekty archeologiczne posiadające własną formę krajobrazową, są to grodziska i kurhany. Istotną rolę pełnią, także obiekty tzw. małej architektury czyli kapliczki, przydrożne krzyże, pomniki i obeliski.

Wykaz nieruchomości wpisanych do rejestru zabytków

Miejscowość	Ulica	Num er	Obiekt
PIOTROWICE			DWÓR Z PARKIEM

Źródło: Wojewódzki Urząd Ochrony Zabytków w Olsztynie

Wykaz historycznych cmentarzy

Miejscowość	Adres cmentarza /ulica	Nazwa cmentarza	lokalizacja
Piotrowice	Piotrowice	cmentarz ewangelicki	w płdn. Cz. Wsi, ok. 100m. Od szosy z Biskupca na wschód

Kościół Podwyższenia Krzyża Św. w Piotrowicach.

Zbudowany w 1360 r., w roku 1965 oddany katolikom. Parafia erygowana w 1360 r. reerygowana 24 września 1989 r..Leży w granicach diecezji elbląskiej.



CMENTARZE

Ponemiecki, współcześnie nieczynny. Usytuowany na wzgórzu po lewej stronie drogi w kierunku Biskupca, trudny do zlokalizowania bezpośrednio z drogi przez duże zalesienie wzgórza. Groby z I połowy XX wieku. Niektóre płyty nagrobne dobrze czytelne





Młyn przekształcony na elektrownie wodną. Lokalizacja budynku nad rzeką Młynówką (Strugą Piotrowicką), przy ostatnich zabudowaniach wsi.



Szkoła podstawowa (już nieczynna). Jednocześnie jest dawnym budynkiem Straży Granicznej (po I wojnie światowej między Polską, a Prusami)



2.3. Obiekty i tereny

Turystyka

Atrakcyjność turystyczna to występowanie pewnej cechy charakterystycznej, która może przyciągnąć odwiedzających (turystów) na teren danego obszaru, dzięki obecności walorów turystycznych, obiektów infrastruktury turystycznej oraz dostępności komunikacyjnej. Walory turystyczne to elementy środowiska przyrodniczego lub kulturowego, który stanowi lub może stanowić cel ruchu turystycznego. poprzez to, że wspólnie lub każde z osobna są przedmiotem zainteresowań turysty. Jest to suma składników, stworzonych przez naturę ukształtowanych przez historię i tworzonych przez współczesność.

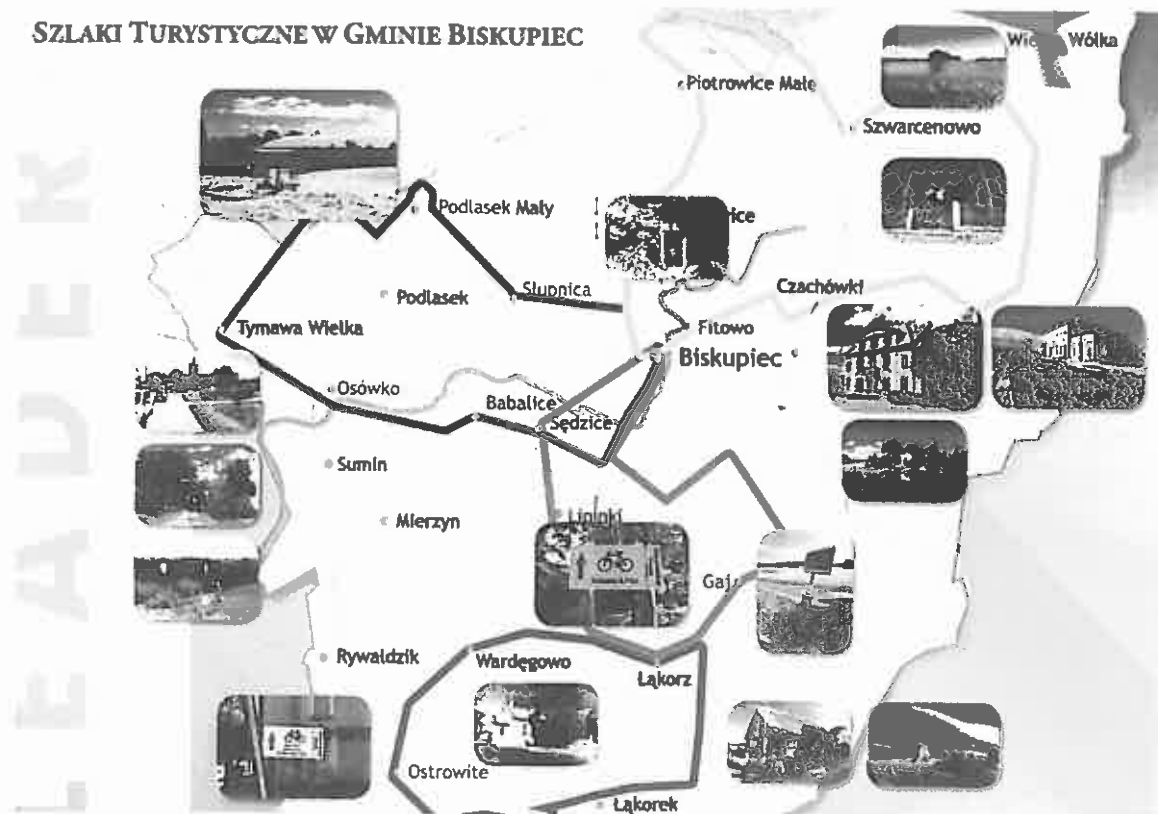
Obszar gminy Biskupiec leżący na skraju Brodnickiego Parku Krajobrazowego, walory przyrodnicze i istniejące dziedzictwo kulturowe stwarza niezwykle możliwości rozwoju w kierunku turystyki. Rozwój bazy noclegowej oraz infrastruktury około turystycznej ma szansę ustanowić miejscowości gminy bazą wypadową w głąb Brodnickiego Parku Krajobrazowego i na pozostały obszar gminy.

Wiele gospodarstw rolnych poprzez przekwalifikowanie się na usługi turystyczne ma szansę stworzyć wspaniałe miejsca odpoczynku, a dzięki odpowiedniej promocji spowodować przyjazd turystów i wczasowiczów. Warunki naturalne umożliwiają nie tylko stworzenie bazy noclegowej i gastronomicznej, ale również utworzenie ciekawych tras rowerowych, konnych., pieszych.

Warunki przyrodnicze i krajobrazowe są bardzo urozmaicone. Występuje tu jest dużo jezior oraz mnóstwo malowniczych oczek wodnych połączonych siecią rowów stanowiących dopływy jezior . Obecnie przy większości tych jezior i w ich pobliżu wytyczono wiele działek na cele turystyczne z których część jest już zabudowana. Sporo turystów przyjeżdża pod namiot lub do gospodarstw agroturystycznych.

Szlaki rowerowe w miejscowości Piotrowice

kolor szlaku	nazwa szlaku	przebieg szlaku	długość szlaku
	Szlak Żółty	Biskupiec – Piotrowice – Ameryka – Trupel – Szwarcenowo – Wonna – Czachówki – Biskupiec	32,50 km
atrakcje na szlaku			
<ul style="list-style-type: none"> • we wsi Biskupiec – pozostałości gotyckich murów miejskich, kościół parafialny (lata 1892 – 94) pw. św. Jana Nepomucena i Matki Bożej Różańcowej, układ urbanistyczny z pozostałościami dawnej zabudowy z pierwszej połowy XVIII w. Wraz z murami i dawnym kościołem ewangelickim (przebudowany 1726r.), ratusz (1972r.) • we wsi Piotrowice – dwór z parkiem, a w pobliżu wsi Piotrowice – rezerwat leśny "Uroczysko Piotrowice" • we wsi Szwarcenowo – kościół parafialny (1721r.) p.w.św. Mikołaja wraz z cmentarzem przykościelnym • we wsi Wonna – park, z drzewem pomnikiem przyrody, w pobliżu wsi Wonna – rezerwat ornitofaunistyczny, "Jezioro Karaś", wpisany na światową listę rezerwatów RAMSAR 71 • we wsi Czachówki – dworek, pałac i zespół pałacowo-parkowy wraz z zabudową folwarczną, w parku skupienia drzew pomników przyrody. 			



2.4. Infrastruktura społeczna

Oświata i szkolnictwo

Dzieci i młodzież pochodzące z miejscowości Piotrowice uczęszczają do Szkoły Podstawowej w Biskupcu oraz do Zespołu Szkół w Bielicach.

Ochrona zdrowia

Na terenie gminy opiekę zdrowotną świadczy Samodzielny Publiczny Zespół Opieki Zdrowotnej funkcjonujący w miejscowości Biskupiec.

Nazwa jednostki	Adres	Kierownik jednostki
Samodzielny Publiczny Zespół Opieki Zdrowotnej	ul. Lipowa 7 13-340 Biskupiec	Marek Umbras

2.5. Infrastruktura techniczna

Drogi

Obszar gminy Biskupice z krajem i województwem powiązany jest drogą wojewódzką nr 538 Łasin Nowe Miasto Lubawskie. Droga ta wiąże dwie drogi krajowe międzyregionalne tj. drogę nr 16 Dolna Grupa - Grudziądz - Iława - Olsztyn - Augustów - Ogrodniki - Granica Państwa (PL-LT) oraz drogę nr 15 - Trzebnica - Krotoszyn - Września - Gniezno - Inowrocław - Toruń - Brodnica - Ostróda. Poprzez te drogi gmina powiązana jest ze wschodem i z zachodem kraju oraz przejściami granicznymi. Przez miejscowość przebiegają następujące drogi:

kategoria drogi	nr drogi
Gminne	180001
	180002
	180003
	180004
	180005
	180006
	180007
	180008
	180009
	180010
	180099
	180102
	180104
	180105

Komunikacja

Przez gminę przebiega Linia kolejowa nr 353 Poznań - Toruń - Iława - Olsztyn - Korsze - Skandawa, wiąże gminę z linią magistralną nr 9 Warszawa - Iława - Gdańsk, oraz z przejściem granicznym w Skandawie.

Wodociągi i Kanalizacja

Na terenie miejscowości zaopatrzenie w wodę odbywa się z ujęć wglębnych. Woda przeznaczana jest do zaspokojenia potrzeb bytowo-gospodarczych ludności, usług dla ludności i rolnictwa oraz w niewielkim stopniu dla rekreacji. Na obszarze gminy zasoby warstw wodonośnych określa się jako dobre. Na terenie gminy poza Biskupcem występują 3 podstawowe ujęcia wodne wraz ze stacjami uzdatniania wody (poprzez odżelazianie) wraz z wodociągami grupowymi, które są we władaniu gminy. Istnieją jeszcze mniejsze ujęcia w miejscowościach: Sędzice, Wonna, Bielice, Ostrowite, Czachówki.

Gospodarka odpadami

Odpady z terenu miejscowości wywożone są na wysypisko odpadów komunalnych do Rudna.

Zaopatrzenie w gaz i w ogrzewanie

Na obszarze miejscowości brak jest rozdzielczej sieci gazowej. Mieszkańcy gminy korzystają w 92,3% z gazu butlowego, pozostali z innych źródeł. Na obszarze wsi do zbiorowego centralnego ogrzewania podłączonych jest zaledwie 11,5% mieszkań, do indywidualnego 46,2%, ponadto wykorzystują piece kaflowe jako źródło generowania ciepła. Taki stan ciepłownictwa w gminie generuje problem emisji substancji toksycznych do atmosfery, powstających w wyniku spalania różnych nośników energii. Stan kotłowni budzi poważne zastrzeżenia. Rozwiązań wymaga też zagadnienie termoizolacji.

2.6. Gospodarka i rolnictwo

Podmioty gospodarcze w Gminie Biskupiec w roku 2015

	J. m.	2015
Ogółem		
ogółem	jed.gosp.	509
Sektor publiczny		
podmioty gospodarki narodowej ogółem	jed.gosp.	24
państwowe i samorządowe jednostki prawa budżetowego ogółem	jed.gosp.	17
Sektor prywatny		
podmioty gospodarki narodowej ogółem	jed.gosp.	492
osoby fizyczne prowadzące działalność gospodarczą	jed.gosp.	468
spółki handlowe	jed.gosp.	20
spółdzielnie	jed.gosp.	12
stowarzyszenia i organizacje społeczne	jed.gosp.	19

źródło: GUS

W gminie Biskupiec według danych z GUS w roku 2015 zarejestrowanych było 509 podmiotów gospodarki narodowej.

Przedsiębiorcy/podmioty gospodarcze w miejscowości Piotrowice

nazwa	rodzaj działalności/branża
Sklep spożywczo-przemysłowy	Sklep spożywczo-przemysłowy
Sklep spożywczy	Sklep spożywczy
-	Zakład handlowo-usługowy
-	Elektromechanika pojazdowa
-	Sklep spożywczo-przemysłowy

Gospodarstwa rolne

Gmina Biskupiec ma w dużej mierze charakter rolniczy. W tym wyodrębnia się grupę właścicieli zwierząt gospodarskich, działki rolne i gospodarstwa indywidualne. Strukturę wielkości gospodarstw indywidualnych przedstawia poniższa tabela:

Gospodarstwa	do 1 ha	1 - 5 ha	5 - 10 ha	10 - 20 ha	20 - 50 ha	powyżej 50 ha
Ilość	51	435	151	216	164	23
Łączna powierzchnia gruntów	284,78	893,07	1109,24	3099,28	4812,27	2409,39
Powierzchnia gruntów w %	2,25	7,08	7,70	24,58	38,17	20,22

Obecna liczba gospodarstw rolnych w miejscowości Piotrowice to 91.

Przeważają wyraźnie na terenie gminy gospodarstwa średnie – od 10 do 20 ha, oraz małe – od 1 do 5 ha. Znacząca jest również ilość gospodarstw o powierzchni 20-50 ha. Małe gospodarstwa zajmują się produkcją głównie na potrzeby własne. Gospodarstwa średnie i większe nastawione są głównie na produkcję zbóż, roślin okopowych i przemysłowych. Pewne znaczenie odgrywa też produkcja warzyw i sadownictwo.

2.7. Kapitał społeczny i ludzki

Ochotnicza Straż Pożarna

Jednym z istotnych dla mieszkańców wsi miejsc jest świetlica wiejska (mieści się w niej również OSP). Świetlica przeznaczona jest do spędzania czasu wolnego, rekreacji, rozwijania zainteresowań i integracji lokalnych społeczności. Świetlica to także miejsce spotkań, działań na rzecz rozwoju kultury i edukacji. Świetlice wiejskie cieszą się coraz większym zainteresowaniem i wydaje się, że wraz z rozwojem samorządności lokalnej, umacnia się ich rola i pozycja w społeczności lokalnej. Świetlica wiejska jako centrum kultury jest miejscem organizacji czasu wolnego dla dzieci i młodzieży oraz

miejscem spotkań i zebrań starszych mieszkańców wsi. To jaka jest jej misja, wizja, cele, program oraz sposoby prowadzenia działalności finansowej i gospodarczej zależy nie tylko od organu założycielskiego i prowadzącego ale przede wszystkim od jej użytkowników - mieszkańców wsi.

W świetlicy w miejscowości Piotrowice odbywają się zebrania wiejskie, organizowane przez sołtysów wsi lub Urząd Gminy, zarówno przedwyborcze, jak te, na których omawiane są codzienne sprawy wsi. Organizowane są tam również szkolenia dla rolników z ARiMRu lub ARR (co najmniej cztery razy w roku w roku). W miejscowości Piotrowice działa Kolo Gospodyń Wiejskich, które organizuje spotkania oraz zabawy wiejskie, karnawałowe i sylwestrowe. W ciągu kilku miesięcy roku szkolnego w świetlicy były organizowane zajęcia dla dzieci i młodzieży z *Programu Integracji Społecznej na lata 2007-2010*. Zajęcia dotyczyły plastyki, techniki i muzyki.

3. Ocena mocnych i słabych stron miejscowości

Silne strony

1. Malownicze położenie w sąsiedztwie obszarów chronionych
2. Istniejące obiekty dziedzictwa kulturowego
3. Zwodociagowanie miejscowości
4. Dostęp do usług telekomunikacyjnych
5. Istniejący potencjał turystyczny

Słabe strony

1. Złe połączenia komunikacyjne – zła jakość dróg
2. Brak zainteresowania kapitału zewnętrznego i jego napływu
3. Odpływ młodzieży przedsiębiorczej
4. Duże bezrobocie
5. Brak placów zabaw, skwerków i parków rekreacyjnych
6. Estetyka wsi

Szanse

1. Funkcjonowanie programów rolno – środowiskowych
2. Rolnictwo ekologiczne
3. Wykorzystanie funduszy unijnych
4. Rozwój usług okoloturystycznych

Zagrożenia

1. Duże bezrobocie
2. Niska świadomość społeczna
3. Trudna sytuacja budżetowa gminy i mieszkańców

4. Opis planowanych zadań i przedsięwzięć

Nazwa	Opis / Cel / Przeznaczenie	Harmonogram realizacji	Kwota końcowa (szacunkowa)	Zródło finansowania
Budowa świetlicy w msc. Piotrowice.	Poprawa atrakcyjności zamieszkania oraz tworzenie infrastruktury kultury dla mieszkańców	2015-2018	1 000 000,00	Budżet Gminy Środki UE Inne środki zewnętrzne
Rozbudowa oświetlenia wzdłuż ciągów pieszych	Poprawa bezpieczeństwa ruchu pieszych, poprawa estetyki i atrakcyjności miejscowości	zadanie ciągłe	100 000,00	Budżet Gminy Środki UE Inne środki zewnętrzne
Remont kapliczek i krzyży przydrożnych	Poprawa atrakcyjności miejscowości dla mieszkańców i turystów i ochrona dziedzictwa kulturowego	2015-2020	20 000,00	Budżet Gminy Środki UE Inne środki zewnętrzne
Budowa przydomowych oczyszczalni ścieków	Poprawa atrakcyjności zamieszkania oraz ochrona środowiska przyrodniczego	zadanie ciągłe	b.d.	Budżet Gminy Środki UE Inne środki zewnętrzne
Pomoc finansowa w formie dotacji celowej dla Powiatu Nowomiejskiego na remont dróg powiatowych - Poprawa dostępności i bezpieczeństwa oraz rozwój dróg powiatowych	Poprawa dostępności miejscowości dla mieszkańców, inwestorów i turystów	2015-2016	1 500 000,00	Budżet Gminy Budżet Powiatu Inne środki zewnętrzne
Zmniejszenie zużycia energii przeznaczonej na oświetlenie w ramach Planu Gospodarki Niskoemisyjnej – zakup i montaż nowej infrastruktury oświetleniowej z uwzględnieniem rozwiązań energooszczędnych	Poprawa bezpieczeństwa mieszkańców, zastosowanie rozwiązań energooszczędnych	2015-2020	1 656 250,00	Budżet Gminy Środki UE Inne środki zewnętrzne
Działania pomagające zakładać plantacje roślin energetycznych w ramach Planu	Promowanie wśród mieszkańców rolnictwa ekologicznego	2015-2020	69 000,00	Budżet Gminy Środki UE

Gospodarki Niskoemisyjnej – organizacja szkoleń i doradztwa mieszkańcom Gminy w zakresie pozyskiwania dofinansowania do zakładania plantacji roślin energetycznych				Inne środki zewnętrzne
Promowanie stosowania lepszej jakości paliw oraz paliw niskoemisyjnych w ramach Planu Gospodarki Niskoemisyjnej – działania promocyjne skierowane do mieszkańców w zakresie zastosowania lepszej jakości paliw oraz paliw niskoemisyjnych w instalacjach c.o.	Wzrost świadomości o potrzebie zastosowania rozwiązań energooszczędnych	2015-2020	234 000,00	Budżet Gminy Środki UE Inne środki zewnętrzne
Poprawa jakości taboru gminnego w ramach Planu Gospodarki Niskoemisyjnej - zakup energooszczędnych pojazdów i maszyn komunalnych, autobusów itp.	Wzrost świadomości o potrzebie zastosowania rozwiązań energooszczędnych	2015-2020	1 000 000,00	Budżet Gminy Środki UE Inne środki zewnętrzne
Zwiększenie alternatywnych form transportu publicznego w ramach Planu Gospodarki Niskoemisyjnej – działania informacyjno-promocyjne skierowane do podmiotów świadczących transport publiczny na terenie Gminy w zakresie zmiany form transportu	Wzrost świadomości o potrzebie zastosowania rozwiązań energooszczędnych	2015-2020	250 000,00	Budżet Gminy Środki UE Inne środki zewnętrzne
Optymalizacja systemów organizacji ruchu w ramach Planu Gospodarki Niskoemisyjnej – wdrożenie oprogramowania do ewidencji dróg wraz z przeglądem dróg – wykonanie przeglądu 5-letniego dróg gminnych i opracowanie mapy sieci dróg gminnych wraz z jej wdrożeniem	Poprawa bezpieczeństwa mieszkańców	2015-2020	125 000,00	Budżet Gminy Środki UE Inne środki zewnętrzne
Edukacja i promocja – prowadzenie	Promocja i informacja dla mieszkańców, inwestorów i	2015-2020	78 125,00	Budżet Gminy

działań zmieniających świadomość i wiedzę lokalnych mieszkańców, przedsiębiorców, i podmiotów korzystających z lokalnych zasobów naturalnych w ramach Planu Gospodarki Niskoemisyjnej – organizacja akcji społecznych itp.	turystów			Środki UE Inne środki zewnętrzne
Opracowanie i bieżąca aktualizacja informatora o gminie	Promocja i informacja dla mieszkańców, inwestorów i turystów	zadanie ciągłe	10 000,00	Budżet Gminy Środki UE Inne środki zewnętrzne
Organizacja/współorganizacja imprez kulturalnych promujących gminę	Promocja i informacja dla mieszkańców, inwestorów i turystów oraz wzrost uczestnictwa w kulturze	zadanie ciągłe	30 000,00	Budżet Gminy Środki UE Inne środki zewnętrzne
Rozwój rolnictwa ekologicznego i zintegrowanego	Poprawa ekonomiczna rolników	zadanie ciągłe	30 000,00	Budżet Gminy Środki UE Inne środki zewnętrzne
Rozwój agroturystyki	Poprawa ekonomiczna rolników i rozwój funkcji turystycznych	zadanie ciągłe	50 000,00	Budżet Gminy Środki UE Inne środki zewnętrzne
Doposażenie jednostek OSP w odpowiedni sprzęt	Poprawa bezpieczeństwa mieszkańców	2015-2020	800 000,00	Budżet Gminy Środki UE Inne środki zewnętrzne
Gospodarka wodno-ściekowa	Poprawa atrakcyjności zamieszkania oraz ochrona środowiska przyrodniczego	2015-2020	1 000 000,00	Budżet Gminy Środki UE Inne środki zewnętrzne
Upowszechnianie modelu	Poprawa warunków kształcenia dzieci i młodzieży	zadanie ciągłe	100 000,00	Budżet Gminy

<p>przedsiębiorczości wśród młodzieży: finansowanie organizacji kursów „mały biznes”, pogadanek, broszur, propagowanie zakładania młodzieżowych firm symulacyjnych, cykliczne konkursy „młodych przedsiębiorców”, finansowanie nagród dla zwycięzców</p>				<p>Środki UE Inne środki zewnętrzne</p>
<p>Współorganizacja kursów doskonalących i przekwalifikujących zawodowo: - analiza aktualnych potrzeb na rynku pracy, - oferta i informacja o kursach dostosowana do zidentyfikowanych potrzeb rynku</p>	<p>Poprawa warunków kształcenia dzieci i młodzieży</p>	<p>zadanie ciągłe</p>	<p>100 000,00</p>	<p>Budżet Gminy Środki UE Inne środki zewnętrzne</p>